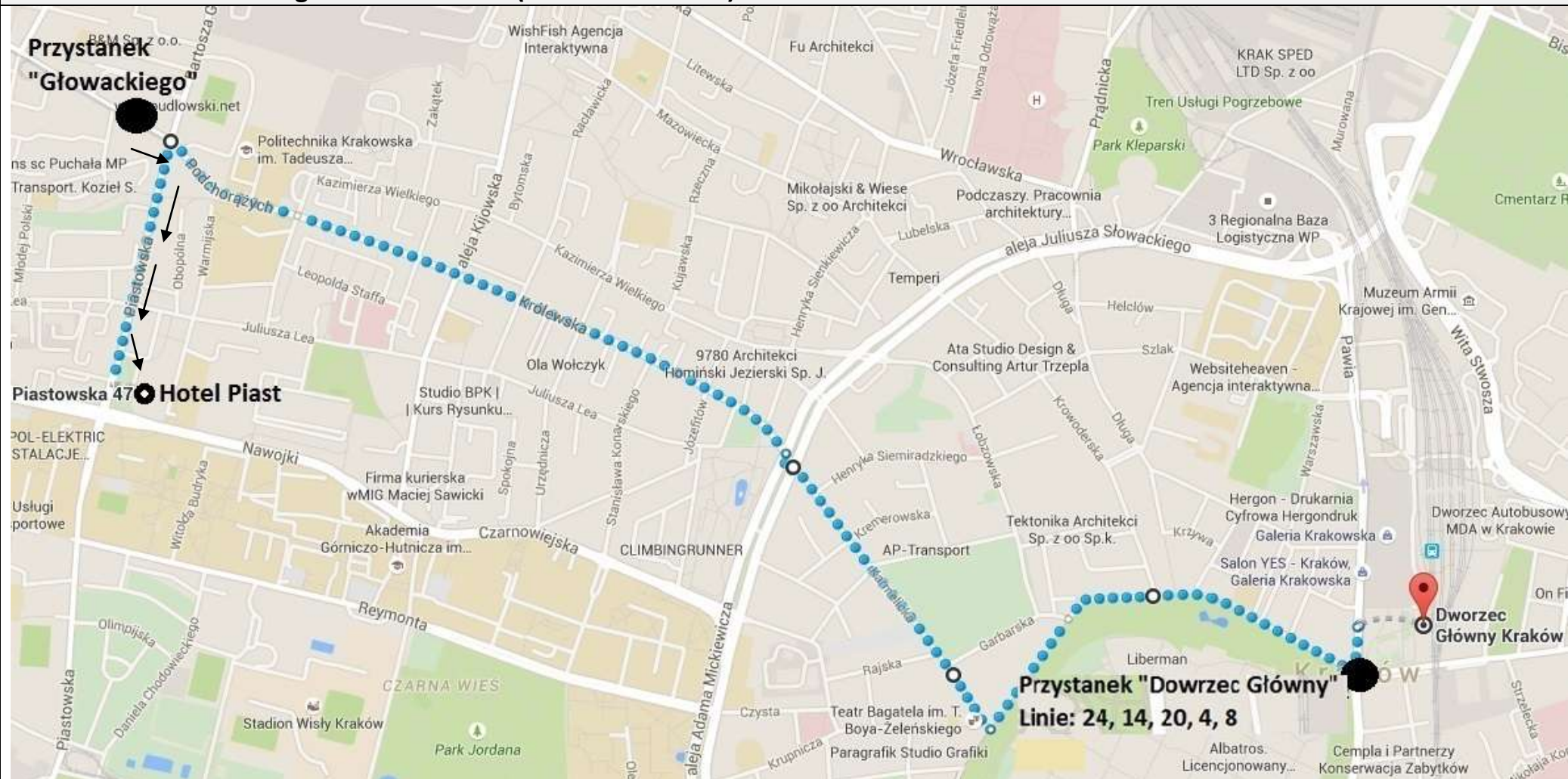


Trasa: Z Dworca Głównego do Hotelu Piast (ul. Piastowska 47)



Dojazd MPK: Wychodząc bezpośrednio z Dworca Głównego należy udać się w kierunku placu Jana Nowaka-Jeziorańskiego, by dojść do przystanku tramwajowego „Dworzec Główny”, z którego odchodzą tramwaje 24, 4, 14, 20 lub 8. Z kolei wychodząc przez Galerię Krakowską należy wjechać na poziom 0, a następnie kierować się do wyjścia z lewej strony nad Empikiem, by również wyjść na plac Jana Nowaka Jeziorańskiego i udać się na przystanek „Dworzec Główny”.

Wymienionymi tramwajami należy dojechać do przystanku „Głowackiego” i na nim wysiąść. Z przystanku „Głowackiego” należy cofnąć się do skrzyżowania ulic Bronowickiej, Głowackiego, Piastowskiej oraz Podchorążych, po czym skręcić w prawo w ul. Piastowską. Następnie idąc wzdłuż ulicy dojść do Hotelu Piast, który znajduje się po lewej stronie jako kolejny budynek po sklepie „Biedronka”.

Trasa: Dworca Głównego do WBP (ul. Rajska 1)



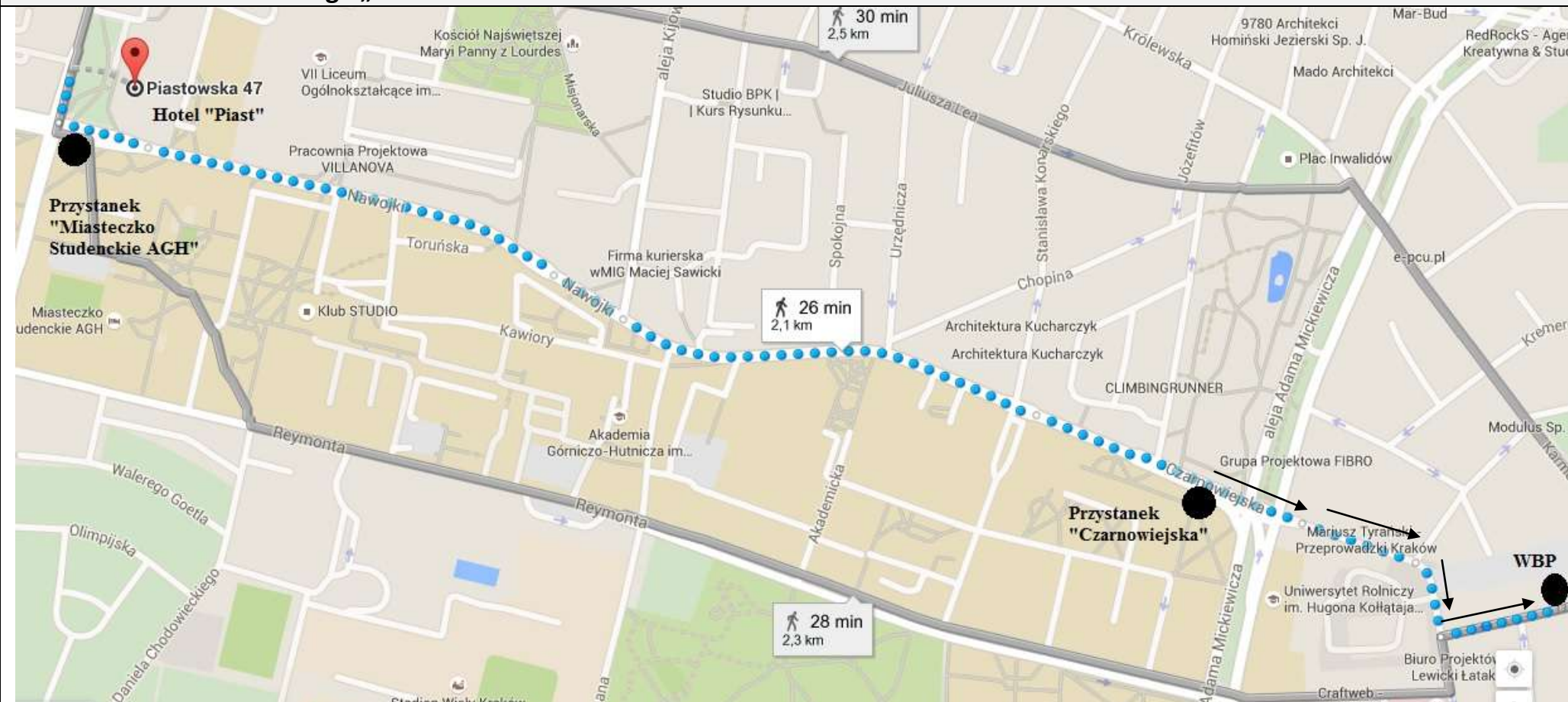
Dojazd MPK: Wychodząc bezpośrednio z Dworca Głównego należy udać się w kierunku placu Jana Nowaka-Jeziorańskiego, by dojść do przystanku tramwajowego „Dworzec Główny”, z którego odchodzą tramwaje 24, 4, 14, 20 lub 8. Z kolei wychodząc przez Galerię Krakowską należy wjechać na poziom 0, a następnie kierować się do wyjścia z lewej strony nad Empikiem, by również wyjść na plac Jana Nowaka Jeziorańskiego i udać się na przystanek „Dworzec Główny”.

Wymienionymi tramwajami należy dojechać do przystanku „Teatr Bagatela” i na nim wysiąść. Wejść w ulicę Karmelicką i iść nią aż do pierwszej przecznicy w lewo (ul. Rajska). Należy skręcić w tą przecznicę mijając na rogu Piekarnię „Lajkonik”. Biblioteka znajduje się po prawej stronie.

Trasa piesza: Czas do ok. 20 min. Wychodząc bezpośrednio z Dworca Głównego jak i idąc przez Galerię Krakowską należy udać się w kierunku placu Jana Nowaka-Jeziorańskiego a następnie przejściem podziemnym iść w kierunku Teatru Słowackiego. Następnie dojść do Rynku Głównego i kierować się na przeciwną stronę płyty do ulicy Szewskiej. Ulicami Szewską a następnie Karmelicką iść cały czas prosto. Z Karmelickiej skręcić w pierwszą przecznicę z lewej strony (ul. Rajska) – mijając na rogu Piekarnię „Lajkonik”. Biblioteka znajduje się po prawej stronie.

Można również iść Plantami, aż do Teatru Bagatela. Następnie wzdłuż ulicy Karmelickiej dość do ul. Rajskiej - pierwsza przecznica po lewej stronie (mijając na rogu Piekarnię „Lajkonik”). Biblioteka znajduje się po prawej stronie. Trasa może zająć do ok. 30 min.

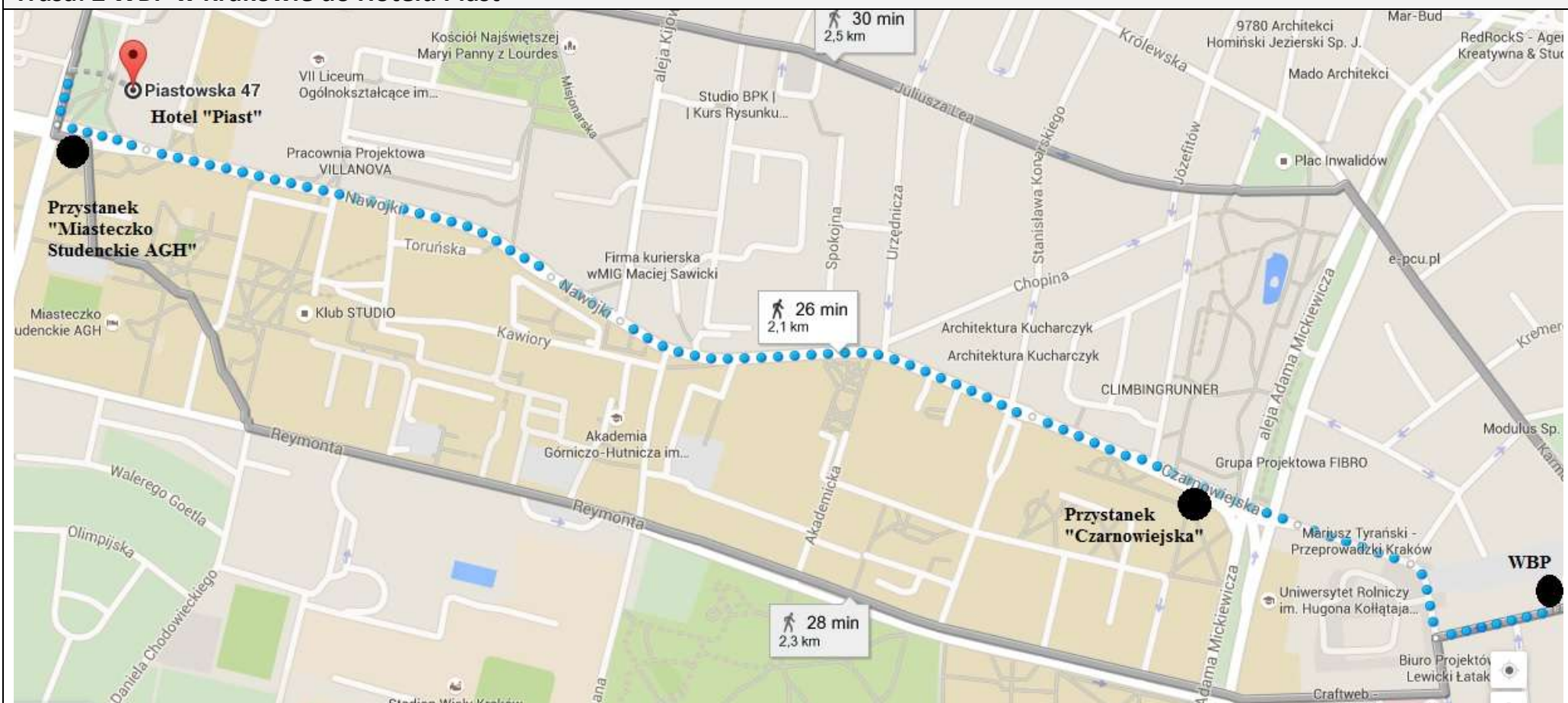
Trasa: Z Hotelu Studenckiego „Piast” do WBP w Krakowie



Dojazd MPK: Na przystanku „Miasteczko Studenckie AGH” (iść na lewo od wyjścia z budynku) wsiąść do autobusu linii: 139, 173, 439, 208 lub 501 i wysiąść na przystanku „Czarnowiejska” (trzeci z kolei). Następnie przejść przez skrzyżowanie i iść nadal ul. Czarnowiejską a następnie Dolnych Młynów aż do jej skrzyżowania się z0 ulicą Rajska. Na skrzyżowaniu skręcić w poprzek z lewej strony - ul. Rajska (minąć sklep z winami „Konrad” znajdujący się na rogu po prawej stronie oraz piekarnię „Buczek”). Biblioteka znajduje się po lewej stronie naprzeciwko Arteteki i przedszkola.

Trasa piesza przebiega tak samo i może zająć ok. 30 min.

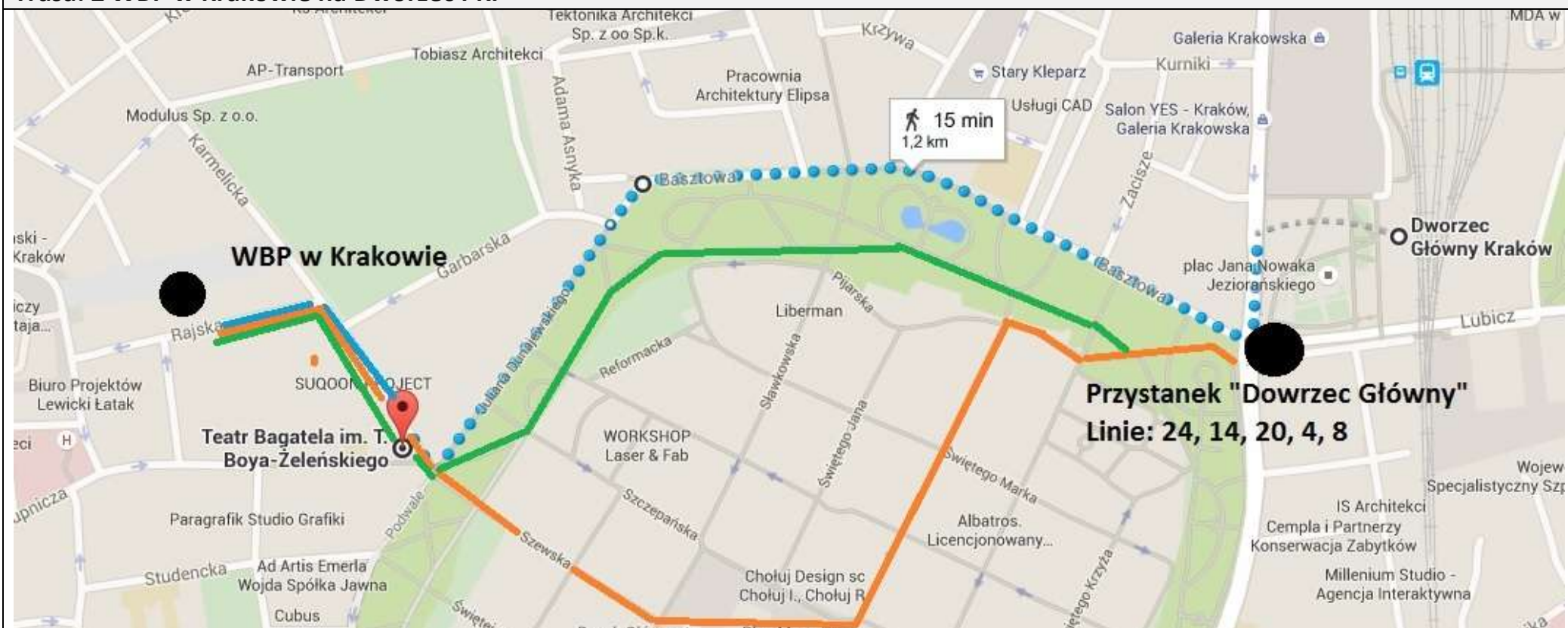
Trasa: Z WBP w Krakowie do Hotelu Piast



Dojazd MPK: Po wyjściu z Biblioteki należy iść w prawo, aż do ulicy Dolnych Młynów a następnie skrócić w prawo. Iść wzdłuż ulicy aż do alei Adama Mickiewicza. Przejść przez skorzyczonkę na wprost i wejść w ulicę Czarnowiejską. Na przystanku można wsiąść w autobusy linii: 139, 173, 439, 208 lub 501 i wysiąść na przystanku „Miasteczko Studenckie AGH”. Hotel Piast znajduje się za przystankiem autobusowym.

Trasa piesza przebiega tak samo i może zająć ok. 30 min.

Trasa: Z WBP w Krakowie na Dworzec PKP



Dojazd MPK: Z Biblioteki należy iść w lewo, a następnie w prawo aż do przystanku „Teatr Bagatela”. Tramwajami nr. 24, 4, 14, 20 lub 8 dojechać do przystanku „Dworzec Główny”. Następnie przejściem podziemnym kierować się w stronę Dworca Głównego. Można do niego dojechać bezpośrednio lub przez Galerię Krakowską.

Trasa piesza: Czas do ok. 20-30 min. Z Biblioteki należy dojść pod Teatr Bagatela a następnie Plantami lub przez Rynek Główny w kierunku Dworca Głównego. Można do niego dojechać bezpośrednio lub przez Galerię Krakowską. Trasa widząca przez Planty może zająć więcej czasu.

Godziny odjazdów poszczególnych linii tramwajowych i autobusowych można sprawdzić na stronie [MPK w Krakowie](#)